

- Des lignes de pénétration en direction des Hauts-Plateaux et du Sud.
- El-Gourzi/Touggourt, a voie normale; Blida/Djelfa; Relizane/Tiaret et Mohammadia/Bechar, a voie étroite.

Il se compose de :

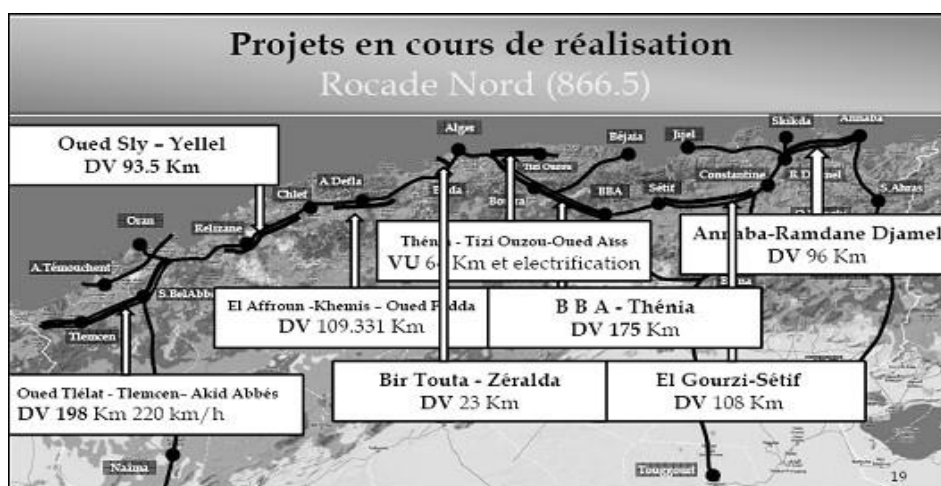
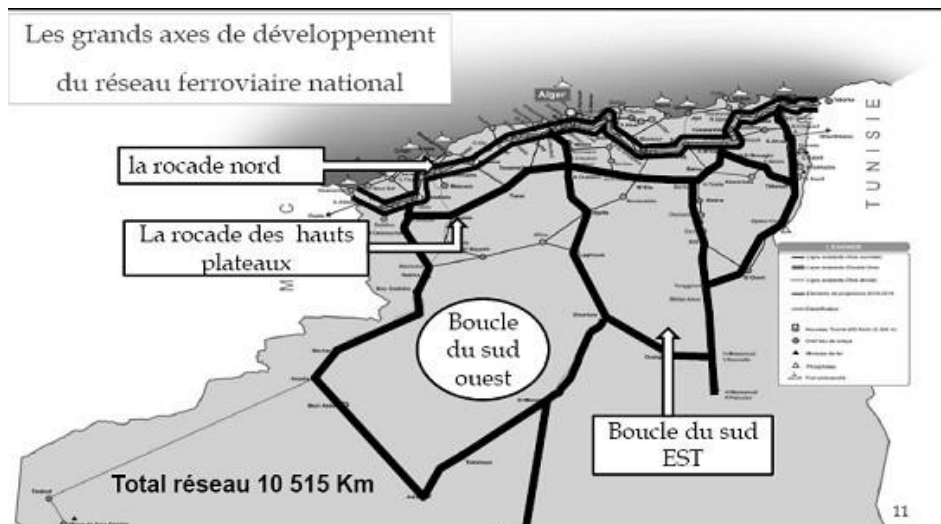
Un linéaire de voies principales en exploitation de : 4266 km

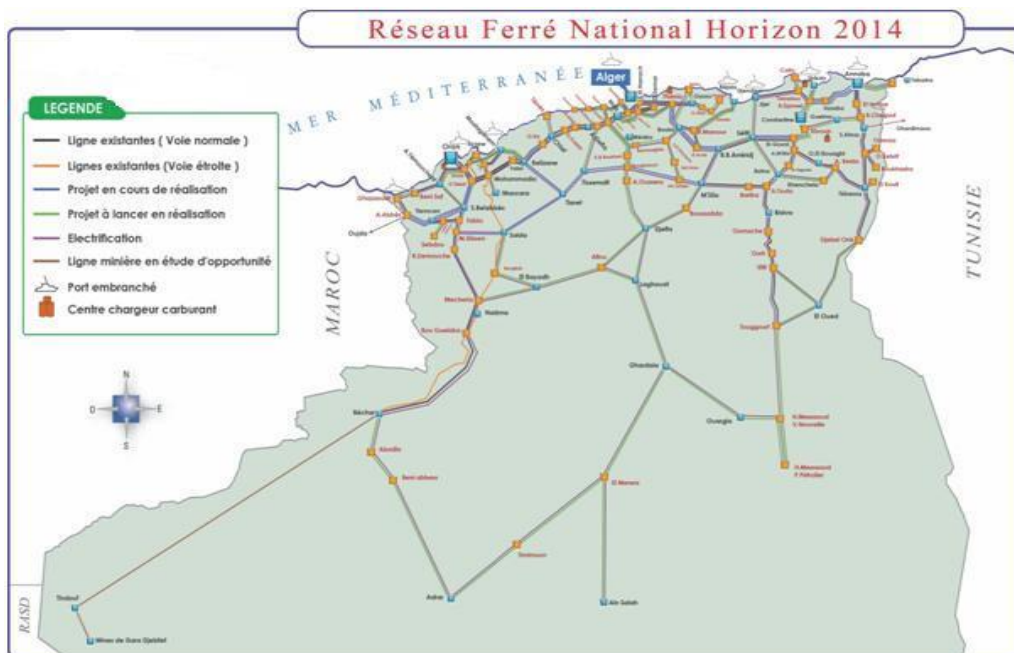
- 3606 km de voie principale en voie normale
- 0660 km en voie étroite

Longueur de lignes électrifiées : 386,3 km

O Banlieue d'Alger

O Ligne minière est





2.4 LES INTERVENANTS INSTITUTIONNELS :

La maîtrise d'ouvrage des projets du secteur ferroviaire est assurée par l'Agence nationale d'études et de réalisation des infrastructures ferroviaires (ANESRIF). La gestion et l'exploitation de l'ensemble du réseau ferroviaire est confiée à la Société nationale des transports ferroviaires (SNTF).